



## ¿Por qué el Puerto de Lázaro Cárdenas?

Lázaro Cárdenas es el único puerto de México con 18.00 metros de profundidad en su canal de acceso y 16.50 metros de profundidad en la dársena principal de ciaboga. Es además, el único puerto protegido que puede recibir embarcaciones de 20 mil hasta 165 mil toneladas de desplazamiento y de todo tipo de carga, buques como el [Emma Maersks](#) ) pudiera realizar maniobras sin problema por sus especificaciones.

El recinto portuario cuenta con 21.844 metros de frentes de agua. Actualmente se tienen 3,689 metros de muelles construidos con profundidades de 6, 8, 11, 12, 14, y 16.50 metros.

### Beneficios que ofrece el puerto a los Importadores / Exportadores:

- Cuenta con autopistas y principales conexiones férreas que conectan a las principales ciudades de la República Mexicana.
- Ágil operación de desalojo de la carga en el puerto, despacho Aduanal con Agencia Aduanera de América en **2** días con tipo de carga regular.
- Acceso directo a la autopista y con transportistas de confianza.

### Autotransporte y distancia desde Lázaro Cárdenas por autopistas:

#### Distancias

CIUDAD	KM	CIUDAD	KM
México, D.F.	602	Puebla, Pue.	745
Morelia, Mich.	321	Guanajuato, Gto.	498
Uruapan, Mich.	220	León, Gto.	523
Cuernavaca, Mor.	574	Guadalajara, Jal.	500
Querétaro, Qro.	500	Monterrey, N.L.	1249
Altamira, Tamps.	1127	Toluca, Edo.Mex.	547
San Luis Potosí, SLP.	700	Veracruz, Ver.	1020

#### Ferrocarril:

#### Terminales Públicas

Terminal Granelera: 15,064m<sup>2</sup>

Terminal de Usos Múltiples I: 36,233 m<sup>2</sup>

Terminal de Usos Múltiples II: 26,656 m<sup>2</sup>

Terminal de Contenedores (Isla de en medio): 154,120 m<sup>2</sup>

Terminal de Contenedores (Isla del cayacal): 480,000 m<sup>2</sup>

Solicite más información en:

[lc@aaamerica.com.mx](mailto:lc@aaamerica.com.mx)

Tels: 01 753 5375428 / 5374852



## Corredores multimodales.



### **Lázaro Cárdenas - Altamira/Tampico**

Tiempo de Recorrido: 58 a 70 hrs.

Kilómetros: 1266 km

Operador: Kansas Southern City de México

#### Ventajas Competitivas

- Conexión con el puerto de mayor desarrollo del Golfo de México
- Posibilidad de desarrollar un corredor transoceánico Asia-Lázaro Cárdenas-Altamira-Europa

### **Lázaro Cárdenas - Cuautitlán**

Tiempo de Recorrido: 36 a 48 hrs.

Kilómetros: 863 km

Operador: Kansas Southern City de México

#### Ventajas Competitivas

- Corredor más corto del Pacífico a la zona de mayor consumo del país
- Conexión directa con terminal ferroviaria
- Aduana interna

### **Lázaro Cárdenas - Guadalajara**

Tiempo de Recorrido: 60 a 72 hrs.

Kilómetros: 896 km

Operador: Kansas Southern City de México

#### Ventajas Competitivas

- Fidelidad de los clientes a la línea naviera Maersk Sealand

Solicite más información en:

[lc@aaamerica.com.mx](mailto:lc@aaamerica.com.mx)

Tels: 01 753 5375428 / 5374852



- **Lázaro Cárdenas - Monterrey**  
Tiempo de Recorrido: 58 a 70 hrs.  
Kilómetros: 1292 km  
Operador: Kansas Southern City de México

#### Ventajas Competitivas

- Conexión directa con la zona con mayor desarrollo industrial del país
- Conexión con terminal intermodal
- Cuenta con aduana interna

#### **Lázaro Cárdenas - Pantaco**

Tiempo de Recorrido: 36 a 48 hrs.  
Kilómetros: 863 km  
Operador: Kansas Southern City de México

#### Ventajas Competitivas

- Corredor mas corto del Pacífico a la zona de mayor consumo del país
- Conexión directa con terminal ferroviaria
- Aduana interna

#### **Lázaro Cárdenas - Querétaro**

Tiempo de Recorrido: 36 a 48 hrs.  
Kilómetros: 623 km  
Operador: Kansas Southern City de México

#### Ventajas Competitivas

- Conexión a principal zona industrial del Bajío
- Conexión directa a terminal intermodal

#### **Lázaro Cárdenas - San Luis Potosí**

Tiempo de Recorrido: 38 a 50 hrs.  
Kilómetros: 792 km  
Operador: Kansas Southern City de México

#### Ventajas Competitivas

- Conexión directa a terminal intermodal
- Cuenta con aduana



**AGENCIA ADUANERA DE AMERICA®**

*'gestoría sin fronteras'*

### **Lázaro Cárdenas - Toluca**

Tiempo de Recorrido: 42 a 55 hrs.

Kilómetros: 897 km

Operador: Kansas Southern City de México

#### Ventajas Competitivas

- Conexión a zona industrial del centro del país
- conexión con terminal ferroviaria

### **Lázaro Cárdenas - Veracruz**

Tiempo de Recorrido: 58 a 70 hrs.

Kilómetros: 1303 km

Operador: Kansas Southern City de México

#### Ventajas Competitivas

- Conexión con el puerto que opera el mayor número de contenedores en el Golfo de México
- Posibilidad de desarrollar un corredor transoceánico Asia- Lázaro Cárdenas - Altamira - Europa
- El operador portuario de ambas terminales es el HPH
- Líneas Navieras

#### Líneas navieras que operan en Lázaro Cárdenas



**EVERGREEN**



Solicite más información en:

[lc@aaamerica.com.mx](mailto:lc@aaamerica.com.mx)

Tels: 01 753 5375428 / 5374852

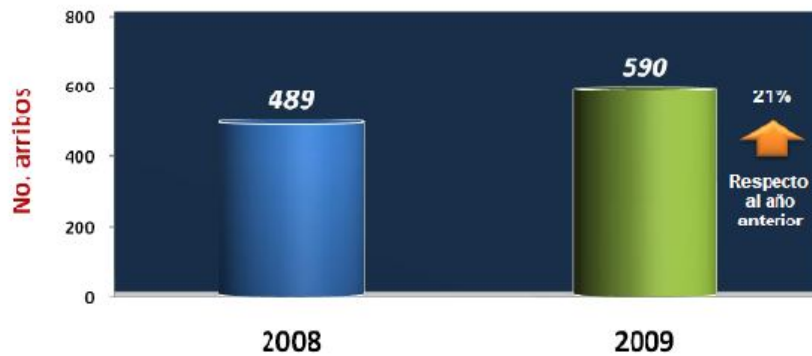


**ARRIBOS:**

	LUNES	MARTES	MIÉRCOLES	JUEVES	VIERNES	SABADO	DOMINGO
LINEA NAVIERA	MAERSK	CNNI	COSCO & EVERGREEN	MAERSK	CSAV	MAERSK	HAMBÜRG SUD
	CSAV		HAMBÜRG SUD	HAPAG LLOYD & APL			CSAV
	CCNI		CSAV				



**Tabla de arribo de buques de este año con respecto al anterior**

2008	2009
489	590





**Serie mensual del movimiento portuario 2009**

 <b>ADMINISTRACION PORTUARIA INTEGRAL DE LAZARO CARDENAS, S.A. DE C.V.</b> <b>SERIE MENSUAL DEL MOVIMIENTO PORTUARIO 2009</b> <b>TONELADAS</b>														 <b>SCT</b> <small>SECRETARIA DE COMUNICACIONES Y TRANSPORTES</small>	
CONCEPTO	Ene	Feb	Mar	Abr	May	Jun	Jul	Ago	Sep	Oct	Nov	Dic	MENSUAL Ene - Dio 2008	Asumulado Ene - Dio 2008	
<b>Arribos de Embarcaciones</b>	104	88	105	95	102	96	0	0	0	0	0	0	590	774	
Carga Comercial	90	75	92	83	89	83							512	616	
Petroleros	14	13	13	12	13	13							78	158	
Cruceros	0												0	0	
Transbordadores	0												0	0	
<b>Movimiento de Carga</b>															
<b>Por tipo de trafico</b>	<b>1,942,136</b>	<b>1,225,660</b>	<b>1,634,317</b>	<b>1,821,175</b>	<b>1,537,351</b>	<b>1,547,136</b>	0	0	0	0	0	0	3,767,775	17,638,895	
<b>Altura</b>	<b>1,423,135</b>	<b>917,922</b>	<b>1,373,290</b>	<b>1,293,624</b>	<b>967,833</b>	<b>1,029,813</b>	-	-	-	-	-	-	7,025,617	13,923,596	
Importación	1,176,031	502,200	941,751	1,020,681	646,363	762,284							5,049,310	10,666,817	
Exportación	247,104	415,722	431,539	272,943	341,470	267,529							1,976,307	3,256,779	
Cabotaje	519,001	307,736	321,027	527,551	549,518	517,323							2,742,158	3,715,299	
<b>Por tipo de carga</b>	<b>1,942,136</b>	<b>1,219,842</b>	<b>1,634,317</b>	<b>1,821,175</b>	<b>1,537,351</b>	<b>1,547,136</b>	0	0	0	0	0	0	3,761,357	17,638,895	
General Suelta	53,139	165,133	163,031	96,682	26,636	56,542							551,163	2,719,192	
General Contenerizada	334,157	342,031	451,104	383,946	473,657	410,787							2,395,682	1,844,037	
Granel Agrícola	50,180	87,313	-	50,400	48,400	-							236,293	615,035	
Granel Mineral	1,290,674	402,545	855,898	1,066,412	760,572	826,787							5,202,888	10,619,203	
Fluidos	40,045	35,319	47,548	50,974	46,056	55,764							275,706	76,193	
Petróleo y derivado	173,941	187,501	176,736	182,761	182,030	197,256							1,100,225	1,765,235	
<b>Contenedores (TEUS)</b>	<b>44,241</b>	<b>37,917</b>	<b>47,194</b>	<b>41,642</b>	<b>47,476</b>	<b>44,999</b>	0	0	0	0	0	0	263,469	270,240	
Importación	19,704	19,379	22,871	21,841	23,276	22,029							129,100	128,616	
Exportación	24,537	18,538	24,323	19,801	24,200	22,970							134,369	141,624	
Cabotaje															
<b>Vehiculos automotores</b>	<b>3,042</b>	<b>3,999</b>	<b>2,971</b>	<b>1,936</b>	<b>1,672</b>	<b>1,711</b>	0	0	0	0	0	0	15,331	114,276	
Importación	3,010	3,845	2,971	1,878	1,672	1,711							15,087	110,279	
Exportación	32	154	-	58	-	-							244	3,997	
<b>Cruceros</b>	-	-	-	-	-	-	-	-	-	-	-	-	-	-	
Pasajeros en crucero	-	-	-	-	-	-	-	-	-	-	-	-	-	-	
<b>Transbordadores</b>	-	-	-	-	-	-	-	-	-	-	-	-	-	-	
Pasajeros	-	-	-	-	-	-	-	-	-	-	-	-	-	-	

Solicite más información en:

[lc@aaamerica.com.mx](mailto:lc@aaamerica.com.mx)

Tels: 01 753 5375428 / 5374852



Tabla comparativa del movimiento respecto al tipo de tráfico durante en el año 2008 y 2009

AÑO	IMPORTACIÓN	EXPORTACIÓN	CABOTAJE	TOTALES
2008	3.949	2.129	2,798	8.876
2009	5.049	1.976	2.742	9.768

